

tytuł projektu

**BUDOWA TRASY PIESZO – ROWEROWEJ NA ODCINKU UGOSZCZ –  
STUDZIENCE PRZY DRODZE POWIATOWEJ NR 1780G**

adres obiektu

miejsowość: Studzienice  
województwo: pomorskie  
powiat: bytowski  
gmina: Studzienice  
działki nr 112/1, 664 obręb Ugoszcz  
jedn. ewidencyjna: 220108\_2.0012

nazwa opracowania branżowego

**OPINIE, UZGODNIENIA, POZWOLENIA I INNE DOKUMENTY**

Kategoria obiektu budowlanego

**XXV, XXVI**

nazwa i adres inwestora

**WÓJT GMINY STUDZIENCE**  
**ul. Kaszubska 9**  
**77-143 Studzienice**

nazwa i adres jednostki projektowej



**DSP PROJEKT Paweł Suwisz**  
**ul. Olimpijska 35, 80-180 Gdańsk**

spis osób biorących udział w procesie projektowym

imię i nazwisko projektanta	zakres opracowania	numer uprawnień	podpis
<b>DROGA</b>			
<b>mgr inż. Paweł Suwisz</b>	projektant – specjalność drogowa bez ograniczeń	<b>POM/0265/POOD/10</b>	
<b>inż. Piotr Gregorowicz</b>	Sprawdzający – specjalność drogowa bez ograniczeń	<b>POM/0244/POOD/08</b>	

Gdańsk, 31 maj 2025 r.

<b>I. STRONA TYTUŁOWA .....</b>	<b>1</b>
<b>II. SPIS ZAWARTOŚCI .....</b>	<b>2</b>
<b>III. DECYZJA O USTALENIU LOKALIZACJI INWESTYCJI CELU PUBLICZNEGO .....</b>	<b>3</b>
<b>IV. INFORMACJA DOTYCZĄCA BEZPIECZEŃSTWA I OCHRONY ZDROWIA.....</b>	<b>15</b>
<b>V. DECYZJE, UZGODNIENIA, OPINIE.....</b>	<b>18</b>

### III. DECYZJA O USTALENIU LOKALIZACJI INWESTYCJI CELU PUBLICZNEGO

WÓJT GMINY  
STUDZIENCE  
woj. pomorskie

RI.6733.10.1.2024.2025.KW

Studzienice, dnia 4 marca 2025 r.

#### DECYZJA O USTALENIU LOKALIZACJI INWESTYCJI CELU PUBLICZNEGO

##### Na podstawie :

- art. 104 i 154 ustawy z dnia 14 czerwca 1960 r. – Kodeks Postępowania Administracyjnego (tekst jednolity Dz. U. z 2024 r., poz. 572)
- art. 4 ust. 2 pkt. 1, art. 50, art. 51 ust. 1 pkt. 2, art. 52, art. 53, art. 54 ustawy z dnia 27 marca 2003 r. o planowaniu i zagospodarowaniu przestrzennym (tekst jednolity Dz. U. z 2024 r., poz. 1130)

Po rozpatrzeniu wniosku: **Gminy Studzienice**

W imieniu, której występuje pełnomocnik: **Pan Paweł Suwisz**

**UCHYLAM NIEPRAWOMOCNĄ DECYZJĘ,  
PISMO RI.6733.10.2024.KW Z DNIA 30 grudnia 2024 r.**

Ustalając warunki lokalizacji inwestycji celu publicznego polegającej na budowie trasy pieszo – rowerowej na odcinku Ugoszcz – Studzienice przy drodze powiatowej nr 1780G, lokalizowanej na terenie działek nr 112/1 i 664 położonych w obrębie Ugoszcz, w gminie Studzienice.

**ORAZ JEDNOCZEŚNIE USTALAM LOKALIZACJĘ  
INWESTYCJI CELU PUBLICZNEGO**

Dla inwestycji polegającej na: **BUDOWIE TRASY PIESZO – ROWEROWEJ  
NA ODCINKU UGOSZCZ - STUDZIENCE, PRZY DRODZE  
POWIATOWEJ NR 1780G**

Na terenie działek: nr 112/1 i 664 położonych w obrębie Ugoszcz,  
w gminie Studzienice

#### 1. WARUNKI W ZAKRESIE KSZTAŁTOWANIA ŁADU PRZESTRZENNEGO

- obowiązująca linia zabudowy – nie ustala się,
- projektowana jest budowa trasy pieszo – rowerowej, o długości 760 ÷ 850 m i szerokości 1,99 ÷ 3,00 m, a na terenie Lasów Państwowych odcinek trasy winien mieć szerokość wynoszącą maks. 2 m,
- projektowana wielkość powierzchni – 1800 ÷ 2200 m<sup>2</sup>,

#### 2. WARUNKI W ZAKRESIE OBSŁUGI INFRASTRUKTURY TECHNICZNEJ I KOMUNIKACJI

- dostęp pieszy z drogi powiatowej nr 1780G,
- zaopatrzenie w wodę i odprowadzenie ścieków – nie dotyczy,
- zaopatrzenie w energię elektryczną – w oparciu o instalację pozyskującą energię elektryczną ze źródeł odnawialnych,

URZĄD GMINY  
77-143 STUDZIENCE  
ul. Kaszubska 9  
woj. pomorskie

Decyzja stała się ostateczna  
INSPEKTOR  
dnia 10.04.2025 r.  
Podpis   
mgr inż. Kazimierz Wójcik

- odprowadzenie wód opadowych i roztopowych – na własny nieutwardzony teren inwestycji lub na własny teren inwestycji do dolów chłonnych lub zbiorników retencyjnych, a docelowo do gminnej kanalizacji deszczowej po uzyskaniu warunków przyłączenia.

**3. WARUNKI W ZAKRESIE OCHRONY ŚRODOWISKA I ZDROWIA LUDZI ORAZ DZIEDZICTWA KULTUROWEGO I ZABYTKÓW ORAZ DÓBR KULTURY WSPÓŁCZESNEJ**

- lokalizacja na terenie otuliny Parku Krajobrazowego „Dolina Słupi”,
- projektowana ścieżka nie może powodować ograniczeń w zakresie realizacji celów i zadań gospodarki leśnej, a jej nośność winna spełniać odpowiednie parametry.

**4. WARUNKI DOTYCZĄCE OCHRONY INTERESÓW OSÓB TRZECICH**

- projektowana inwestycja powinna spełniać wymogi określone w art. 5 ustawy z dnia 7 lipca 1994 r. Prawo Budowlane (t. j. Dz. U. z 2024 r., poz. 725),
- realizacja inwestycji winna zapewnić poszanowanie, występujących w obszarze obiektu, uzasadnionych interesów osób trzecich, w tym zapewnienie dostępu do drogi publicznej.

**5. WYMAGANE UZGODNIENIA**

- nie ustala się.

**6. INTEGRALNĄ CZĘŚĆ DECYZJI STANOWIĄ ZAŁĄCZNIKI**

- Nr 1 – analiza uwarunkowań istniejących – część opisowa  
Nr 2 – załącznik graficzny do decyzji

**Decyzja o warunkach zabudowy nie rodzi prawa do terenu oraz nie narusza prawa własności i uprawnień osób trzecich - art. 63 ust. 2 ustawy z dnia 27 marca 2003 r. o planowaniu i zagospodarowaniu przestrzennym (t. j. Dz. U. z 2024 r., poz. 1130).**

**UZASADNIENIE**

Wnioskodawca wystąpił z podaniem o ustalenie lokalizacji inwestycji celu publicznego polegającego na budowie trasy pieszo – rowerowej na odcinku Ugoszcz – Studzienice przy drodze powiatowej nr 1780G, lokalizowanej na terenie działek nr 112/1 i 664 położonych w obrębie Ugoszcz, w gminie Studzienice. Inwestycja planowana jest na terenie, na którym brak jest miejscowego planu zagospodarowania przestrzennego.

W toku postępowania administracyjnego wnioskodawca został zobowiązany do doprecyzowania parametrów planowanego do realizacji kanału technologicznego, który zamierza realizować zgodnie z ustawą o drogach publicznych. W odpowiedzi pełnomocnik wnioskodawcy Pan Paweł Suwisz uzupełnił podanie o załącznik C do wniosku określając w nim planowaną długość kanału. Zgodnie z przedłożoną koncepcją przebiegu, trasa pieszo-rowerowa przebiega przez teren działki nr 197, przecina drogę gminną – działkę drogową nr 199/2, dalej przez teren działki nr 664.



Główny przebieg wnioskowany jest po terenie działki nr 112/1. Ponadto trasa wkracza w obszar działki drogowej nr 192 i dalej działki nr 1/1 stanowiących pas drogi powiatowej. Wnioskowany jest natomiast przebieg po terenie działek nr 112/1 i 664 położonych w obrębie Ugoszcz. Wnioskodawca także w tej sprawie został zobowiązany do złożenia wyjaśnienia i pismem z dnia 20.09.2024 r. oświadczył, że zakres lokalizacji inwestycji jest wiążący w punkcie 6 wniosku, czyli przebiega wyłącznie po terenie działek nr 112/1 i nr 664 obręb Ugoszcz. Taka też lokalizacja inwestycji została oznaczona w niniejszej decyzji.

Inwestycja ta pełnić będzie funkcję o znaczeniu lokalnym, co wyczerpuje definicję inwestycji celu publicznego zawartą w art. 2 pkt 5 ustawy o planowaniu i zagospodarowaniu przestrzennym cytowanej w podstawie niniejszej decyzji. Zgodnie z art. 6 pkt 1 ustawy z dnia 21.08.1997 r. o gospodarce nieruchomościami (t. j. Dz. U. z 2024 r. poz. 1145) celem publicznym jest „wydzielanie gruntów pod drogi publiczne, drogi rowerowe i drogi wodne, budowa, utrzymywanie oraz wykonywanie robót budowlanych tych dróg, obiektów i urządzeń transportu publicznego, a także łączności publicznej i sygnalizacji”. Projektowana budowa trasy pieszo – rowerowej jest, więc inwestycją o znaczeniu lokalnym i spełnia kryterium celu publicznego.

W toku postępowania administracyjnego postanowieniem, pismo nr ZS.224.3.226.2024.CK z dnia 22.10.2024 r. (data wpływu do urzędu 23.10.2024 r.) Dyrektor Regionalnej Dyrekcji Lasów Państwowych w Szczecinku odmówił uzgodnienia projektu decyzji dla inwestycji polegającej na budowie trasy pieszo – rowerowej na odcinku Ugoszcz – Studzienice przy drodze powiatowej nr 1780G, lokalizowanej na terenie działek nr 112/1 i 664 położonych w obrębie Ugoszcz, w gminie Studzienice, w zakresie ochrony gruntów rolnych. Zgodnie z uzasadnieniem ww. postanowienia realizacja tego typu inwestycji na gruntach leśnych (o szerokości do 3 m) spowoduje wyłączenie gruntu z produkcji leśnej. W związku, z czym w treści decyzji musi zostać zawarty zapis, że obiekt nie będzie powodować ograniczeń w zakresie realizacji celów i zadań gospodarki leśnej, a jego nośność będzie posiadać odpowiednie parametry. Taki też warunek stała wpisany w punkcie 3 niniejszej decyzji. Ponadto, zgodnie z przedłożonym przez pełnomocnika wnioskodawcy, pismem nr ZG.2217.2.17.2024 z dnia 05.09.2024 r. wydanym przez Nadleśnictwo Osusznica ustalono zaprojektowanie odcinka na terenie Lasów Państwowych o szerokości nie większej niż 2,00 metra.

Dla wnioskowanego zamierzenia ustalono decyzją pismo nr RI.6733.10.2024.KW z dnia 30 grudnia 2024 r. lokalizację inwestycji celu publicznego dla ww. inwestycji. Decyzja nie jest prawomocna. Dnia 22.01.2025 r. wnioskodawca wystąpił o dokonanie zmiany ww. decyzji. Obecnie wnioskuje o wykreślenie z warunków decyzji konieczności realizacji kanału technologicznego – ciągu osłonowych elementów obudowy, studni kablowych do obsługi urządzeń telekomunikacyjnych. W załączeniu do podania przedstawił decyzję Ministra Cyfryzacji, pismo nr DT.WUKE.420.524.2024(3) z dnia 18.11.2024 r. zwalniającą Wójta Gminy Studzienice – zarządcę drogi, z obowiązku budowy kanału technologicznego w ramach realizacji przedmiotowej inwestycji. Ponadto wnioskowany jest zakres zaopatrzenia w media. Obecnie wnioskowana jest instalacja pozyskująca energię elektryczną ze źródeł odnawialnych. Określono też sposób odprowadzenia wód opadowych i roztopowych – na własny nieutwardzony teren inwestycji, na własny teren inwestycji do dołów chłonnych lub zbiorników retencyjnych, lub do gminnej kanalizacji deszczowej. Wszystkie te zmiany zostały uwzględnione w niniejszej decyzji.

Zgodnie z art. 154 KPA cytowanego w podstawie niniejszej decyzji, decyzja ostateczna, na mocy której żadna ze stron nie nabyła prawa, może być w każdym czasie uchylona lub zmieniona przez organ administracji publicznej, który ją wydał, jeżeli przemawia za tym interes społeczny lub słuszny interes strony. Mając na uwadze słuszny interes strony niniejszą decyzją uchyla się nieprawomocną decyzję pismo nr RI.6733.10.2024.KW z dnia 30.12.2024 r. oraz jednocześnie ustala nową decyzję uwzględniającą wnioskowane zmiany.

Decyzja przygotowana jest w myśl art. 53 ust. 3 ustawy o planowaniu i zagospodarowaniu przestrzennym cytowanej w podstawie niniejszej decyzji. Zatem orzeczono jak w sentencji.

Projekt decyzji został sporządzony przez osobę posiadającą uprawnienia wymagane art. 50 ust. 4 ww. ustawy o planowaniu i zagospodarowaniu przestrzennym.

Projekt decyzji uzgodniono z:

1. Zarządem Zlewni w Gdańsku, Al. Grunwaldzka 184, 80-266 Gdańsk - zgodnie z art. 53 ust. 5 ustawy z dnia 27 marca 2003 r. o planowaniu i zagospodarowaniu przestrzennym niniejszy organ nie zajął stanowiska, w związku z powyższym uzgodnienie uznaje się za dokonane.
2. Starostwem Powiatowym w Bytowie, Wydziałem Ochrony Środowiska Rolnictwa i Leśnictwa – zgodnie z art. 53 ust. 5 ustawy z dnia 27 marca 2003 r. o planowaniu i zagospodarowaniu przestrzennym niniejszy organ nie zajął stanowiska, w związku z powyższym uzgodnienie uznaje się za dokonane.
3. Zarządem Dróg Powiatowych w Bytowie, ul. Leśna 1, 77-100 Bytów – postanowienie nr DM.4302.199.2024 z dnia 14.10.2024 r.
4. Regionalną Dyрекcją Lasów Państwowych w Szczecinku, ul. Mickiewicza 2, 78-400 Szczecinek – postanowienie nr ZS.224.3.264.2024.CK z dnia 28.11.2024 r.

Pouczenie:

Od niniejszej decyzji służy stronie prawo wniesienia odwołania do Samorządowego Kolegium Odwoławczego w Słupsku za pośrednictwem Wójta Gminy Studzienice, w terminie 14 dni od daty jej otrzymania (stosownie do art. 127 § 1 i 2 oraz art. 129 § 1 KPA t. j. Dz. U. z 2024 r., poz. 572).

W trakcie biegu terminu do wniesienia odwołania strona może zrzec się prawa do wniesienia odwołania wobec organu administracji publicznej, który wydał decyzję. Z dniem doręczenia organowi administracji publicznej oświadczenia o zrzeczeniu się prawa do wniesienia odwołania przez ostatnią ze stron postępowania, decyzja staje się ostateczna i prawomocna (stosownie do art. 127a § 1 i 2 KPA t. j. Dz. U. z 2024 r., poz. 572).

Otrzymują:

1. Gmina Studzienice  
Pełnomocnik: Pan Paweł Suwisz
2. Państwo Maria i Jan Wika Czarnowscy
3. Państwo Lucyna i Ryszard Czaja  
Pełnomocnik: Pan Antoni Koprowski
4. Pan Marek Ringwelski



**WÓJT**  
*mgr inż. Bogdan Ryś*



5. Krajowy Ośrodek Wsparcia Rolnictwa
6. Państwowe Gospodarstwo Leśne „Lasy Państwowe” Nadleśnictwo Osusznica
7. Skarb Państwa – Państwowe Gospodarstwo Wodne „Wody Polskie”
8. a/a

Do wiadomości:

1. Zarząd Zlewni w Gdańsku, Al. Grunwaldzka 184, 80-266 Gdańsk
2. Starostwo Powiatowe w Bytowie, Wydział Ochrony Środowiska Rolnictwa i Leśnictwa, ul. Domańskiego 2, 77-100 Bytów
3. Zarząd Dróg Powiatowych, ul. Leśna 1, 77-100 Bytów
4. Regionalna Dyrekcja Lasów Państwowych w Szczecinku, ul. Mickiewicza 2, 78-400 Szczecinek

Informacje:

1. Zgodnie z wykładnią art. 65 w/w ustawy o planowaniu i zagospodarowaniu przestrzennym, jeżeli dla przedmiotowego terenu zostanie uchwalony plan miejscowy, którego ustalenia będą inne niż w wydanej decyzji, bądź inny wnioskodawca uzyska pozwolenie na budowę – organ, który wydał decyzję o warunkach zabudowy stwierdza jej wygaśnięcie w trybie art. 162 § 1 pkt. 1 KPA.
2. Zgodnie z art. 32, 33 i 34 ustawy z dnia 7 lipca 1994 r. Prawo Budowlane (tekst jednolity z 2024 r., poz. 725) do uzyskania pozwolenia na budowę budynków mieszkalnych i garażu należy złożyć w okresie ważności n/n decyzji w Starostwie Powiatowym w Bytowie wniosek oraz 4 egz. projektu budowlanego opracowanego przez uprawnionego projektanta zgodnie z Rozporządzeniem Ministra Infrastruktury z 3 lipca 2003 r. w sprawie szczegółowego zakresu i formy projektu budowlanego (Dz. U. z 2022 r., poz. 1679) wraz z opiniami i pozwoleniami wymaganymi przepisami odrębnymi.
3. Wnioskodawca, który nie uzyskał prawa do terenu nie przysługuje roszczenie o zwrot nakładów poniesionych w związku z otrzymaną decyzją o warunkach zabudowy art. 63 ust. 4 ustawy z dnia 27 marca 2003 r. o planowaniu i zagospodarowaniu przestrzennym (t. j. Dz. U. z 2024 r., poz. 1130).

**URZĄD GMINY**  
**77-143 STUDZENICE**

ul. Kaszubska 9  
woj. pomorskie

**Załącznik nr 1**

**do decyzji o ustaleniu lokalizacji inwestycji celu publicznego  
nr RI.6733.10.1.2024.2025.KW z dnia 4 marca 2025 r.**

**Analiza uwarunkowań istniejących mających wpływ  
na wnioskowaną budowę**

zgodnie z art. 53 ust. 3 i art. 64 ustawy z dnia 27 marca 2003 r. o planowaniu i zagospodarowaniu przestrzennym (t. j. Dz. U. z 2024 r., poz. 1130)

**1. STAN FAKTYCZNY I PRAWNY**

Wnioskowane działki nr 112/1 i 664 położone są w obrębie Ugoszcz, w gminie Studzienice. Działka nr 112/1 ma powierzchnię wynoszącą 24,49 ha i zawiera grunty leśne i nieużytki. Stanowi własność Skarbu Państwa, dla którego zarząd prowadzi Państwowe Gospodarstwo Leśne „Lasy Państwowe” Nadleśnictwo Osusznica. Działka nr 664 zawiera wody jeziora Ugoskiego (Mile). Stanowi własność Skarbu Państwa - Państwowego Gospodarstwa Wodnego „Wody Polskie”. Teren, na którym znajdują się działki nie jest objęty miejscowym planem zagospodarowania przestrzennego. Projektowana jest budowa trasy pieszo – rowerowej na odcinku Ugoszcz – Studzienice przy drodze powiatowej nr 1780G.

**2. ANALIZA WARUNKÓW I ZASAD ZAGOSPODAROWANIA TERENU  
ORAZ JEGO ZABUDOWY**

na podstawie Rozporządzenia Ministra Rozwoju i Technologii z dnia 15 lipca 2024 r. w sprawie sposobu ustalania wymagań dotyczących nowej zabudowy i zagospodarowania terenu w przypadku braku miejscowego planu zagospodarowania przestrzennego (Dz. U. z 2024 r. poz. 1119) i Rozporządzenia Ministra Infrastruktury z dnia 26 sierpnia 2003 r. w sprawie oznaczeń i nazewnictwa stosowanych w decyzji o ustaleniu lokalizacji inwestycji celu publicznego oraz w decyzji o warunkach zabudowy (Dz. U. z 2003 r. nr 164 poz. 1589)

**A)LOKALIZACJA ZABUDOWY – OKREŚLENIE LINII ZABUDOWY I  
DOSTĘPU DO DROGI PUBLICZNEJ**

Działka nr 112/1 przylega do drogi powiatowej nr 1780G, przebiegającej w granicach działek nr 192 i 1/1. Od strony zachodniej działka nr 112/1 graniczy z jeziorem Ugoskim (Mile), znajdującym się na terenie działki nr 664. Dostęp z drogi publicznej (powiatowej) - działki drogowej nr 1/1, wnioskowany jest na wysokości istniejącego przy granicy działki nr 152/1 obręb Studzienice, zjazdu na działkę nr 127/1 obręb Ugoszcz, a położonych po przeciwnej stronie drogi powiatowej. Obowiązującej linii zabudowy nie ustalono.

**B) CHARAKTERYSTYKA PRZEDMIOTOWYCH DZIAŁEK**

Na terenie działki nr 112/1 zawiera las, natomiast działka nr 664 zawiera wody jeziora Ugoskiego (Mile).

**3. INFRASTRUKTURA TECHNICZNA**

Istniejące uzbrojenie terenu – nie dotyczy.

**4. UWARUNKOWANIA PRZYRODNICZE I ŚRODOWISKOWE**

Lokalizacja na terenie otuliny Parku Krajobrazowego „Dolina Słupi”,

**5. UWARUNKOWANIA KULTUROWE**

Na przedmiotowym terenie nie istnieją ograniczenia prawne związane z ochroną dóbr kultury.

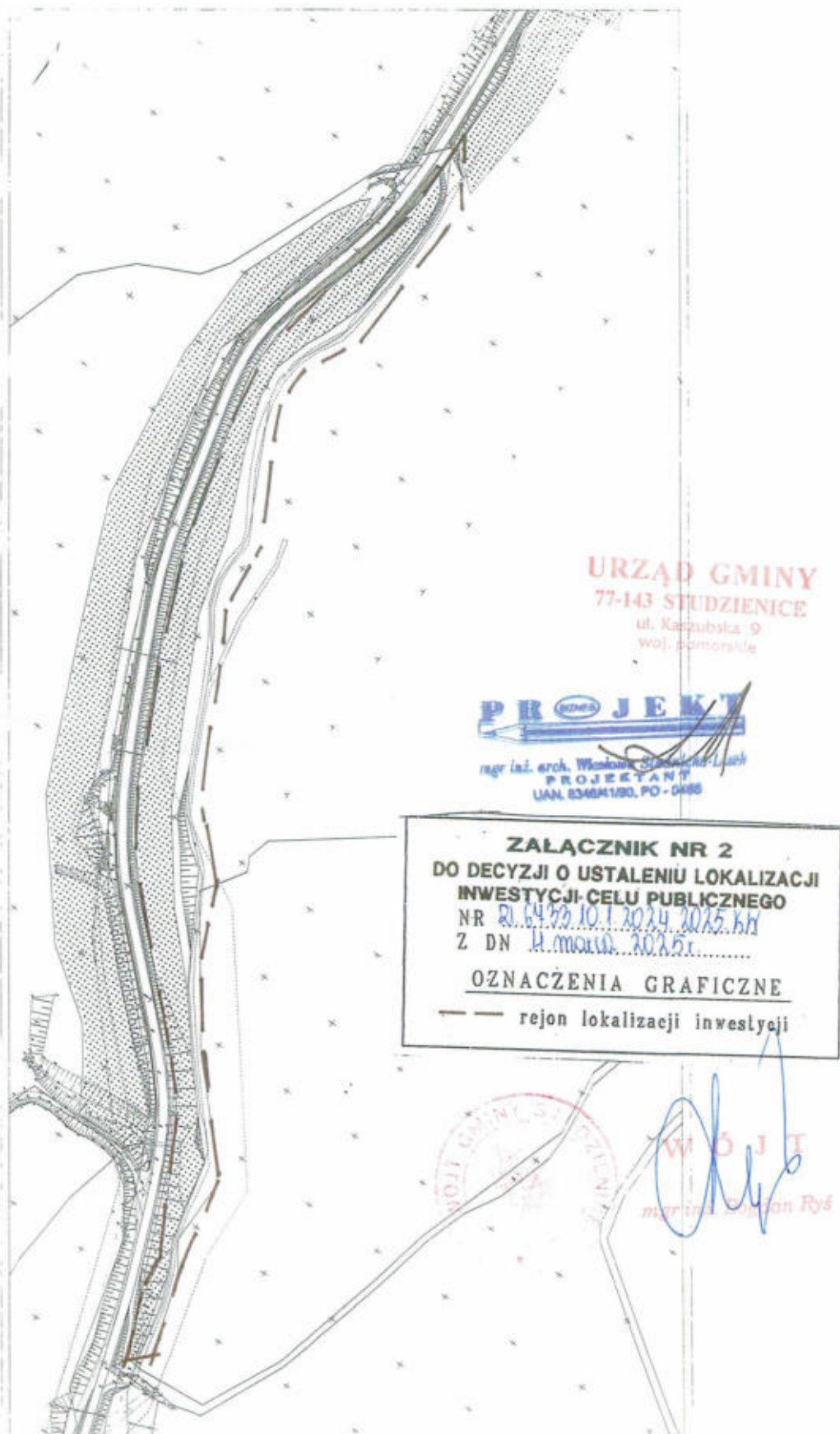


#### 6. WNIOSKI

Wydanie decyzji jest możliwe, bo spełniony jest warunek zawarty w art. 54 ustawy o planowaniu i zagospodarowaniu przestrzennym (t. j. Dz. U. z 2024 r., poz. 1130).



**WÓJT**  
*mgr inż. Sebastian Ryś*





Nr: RI.6733.10.2.2024.2025.KW

Studzienice, dnia 9 września 2025 r.

## DECYZJA

### O ZMIANIE DECYZJI O USTALENIU LOKALIZACJI INWESTYCJI CELU PUBLICZNEGO

#### Na podstawie:

art. 107 i art. 155 Kodeksu postępowania administracyjnego, art. 50 ust. 1, art. 51 ust. 1 pkt 2, art. 54, art. 55 i art. 56 ustawy z dnia 27 marca 2003r. o planowaniu i zagospodarowaniu przestrzennym (Dz. U. 2024, poz. 1130);

w odniesieniu do wniosku z dnia: 08.08.2025 roku Pełnomocnik: Paweł Suwisz w sprawie zmiany ostatecznej decyzji Wójta Gminy Studzienice nr RI.6733.10.1.2024.2025.KW z dnia 4 marca 2025 r. o ustaleniu lokalizacji inwestycji celu publicznego na terenie działek nr 112/1, 664 obręb Ugoszcz fragmentów dla projektowanej trasy pieszo-rowerowej na odcinku Ugoszcz - Studzienice przy drodze powiatowej nr 1780G:

#### Zmieniam

decyzję Wójta Gminy Studzienice nr RI.6733.10.1.2024.2025.KW z dnia 4 marca 2025 r.

#### Zapis:

- zakres projektowanej wielkości powierzchni, w punkcie 1 tiret 3 wielkość 1880 + 2200 m<sup>2</sup>,
- Gmina Studzienice (Wnioskodawca)

#### Otrzymuje brzmienie

- zakres projektowanej wielkości powierzchni, w punkcie 1 tiret 3 wielkość 2576 m<sup>2</sup>,
- Wójt Gminy Studzienice (Wnioskodawca)

## UZASADNIENIE

W dniu 08.08.2025 roku Pełnomocnik: Paweł Suwisz wystąpił w sprawie zmiany ostatecznej decyzji Wójta Gminy Studzienice nr RI.6733.10.1.2024.2025.KW z dnia 4 marca 2025 r. o ustaleniu lokalizacji inwestycji celu publicznego na terenie działek nr 112/1, 664 obręb Ugoszcz fragmentów dla projektowanej trasy pieszo-rowerowej na odcinku Ugoszcz - Studzienice przy drodze powiatowej nr 1780G.

Planowana zmiana stanowi doprecyzowanie wniosku w punkcie 1 tiret 3 w zakresie zmiany założeń inwestycyjnych dotyczących wielkości planowanej inwestycji oraz doprecyzowanie Wnioskodawcy z Gminy Studzienice na zapis Wójt Gminy Studzienice.

Planowana zmiana wielkości inwestycji otrzymała zgodę Nadleśnictwa Osusznica (pismo znak ZG.2217.2.17.2024 z dnia 06.12.2024 r.)

Po ponownej analizie materiałów stwierdzono, że planowana zmiana dotyczy doprecyzowania założeń inwestycyjnych w zakresie korekty powierzchni.

Zgodnie z art. 155 kodeksu postępowania administracyjnego decyzja ostateczna, na mocy której strona nabyła prawo, może być w każdym czasie za zgodą strony uchylona lub zmieniona przez organ administracji publicznej, który ją wydał, jeżeli przepisy szczególne nie sprzeciwiają się uchyleniu lub zmianie takiej decyzji i przemawia za tym interes społeczny lub słuszny interes strony.

Z regulacji tego przepisu wynika, że dla zmiany decyzji, na mocy której strona nabyła prawo, niezbędne jest spełnienie następujących przesłanek: istnienie decyzji ostatecznej, za jej uchyleniem lub zmianą przemawia interes społeczny lub słuszny interes strony, zgoda stron na zmianę decyzji oraz brak przeciwwskazań w przepisach ustaw szczególnych. Istotą postępowania w sprawie zmiany decyzji jest ustalenie, czy zachodzą przesłanki do zmiany decyzji ostatecznej ze względu na interes społeczny i słuszny interes strony i czy ewentualnej zmianie nie sprzeciwiają się przepisy szczególne.

W rozpatrywanej sprawie przeprowadzona analiza wykazała, iż interes strony w żądaniu zmiany decyzji o ustaleniu warunków zabudowy wiąże się z koniecznością zmiany części ustaleń, bowiem nie odpowiadają one poprzednim założeniom inwestycyjnym Wnioskodawcy.

Organ stwierdził jednocześnie, iż wnioskowana zmiana nie stoi w kolizji z interesem społecznym. Postępowanie nie zmierza do ponownego merytorycznego rozpatrzenia sprawy zakończonej ostatecznym rozstrzygnięciem,



prowadzone jest w ramach tego samego stanu prawnego co sprawa pierwotna. Do wniosku zostały dołączone zgody stron postępowania na zmianę decyzji ostatecznej.  
Organ uznał, że w stanie faktycznym i prawnym, będącym podstawą wydania decyzji ostatecznej, zachodzą przesłanki umożliwiające dokonanie zmiany decyzji. Wobec powyższego wnioskowana zmiana decyzji w trybie art. 155 Kodeksu postępowania administracyjnego jest dopuszczalna.

Projekt decyzji uzgodniono z:

1. Regionalną Dyrekcją Lasów Państwowych w Szczecinku, ul. Mickiewicza 2, 78-400 Szczecinek – postanowienie nr ZS.224.3.268.2025.CK z dnia 03.09.2025 r.

### POUCZENIE

Niniejsza decyzja nie rodzi praw do terenu i nie narusza uprawnień osób trzecich oraz nie upoważnia do rozpoczęcia robót budowlanych. Wnioskodawcy, który nie uzyskał prawa do terenu nie przysługuje roszczenie o zwrot nakładów poniesionych w związku z otrzymaną decyzją o warunkach zabudowy. Decyzja o warunkach zabudowy może być przeniesiona na rzecz innej osoby, jeżeli przyjmuje ona wszystkie warunki zawarte w tej decyzji. Od decyzji niniejszej służy stronom wniesienie odwołania do Samorządowego Kolegium Odwoławczego w Słupsku za pośrednictwem Wójta Gminy w terminie 14 dni od daty doręczenia decyzji.  
W trakcie biegu terminu do wniesienia odwołania strona może zrzec się prawa do wniesienia odwołania wobec organu administracji publicznej, który wydał decyzję. Z dniem doręczenia organowi administracji publicznej oświadczenia o zrzeczeniu się prawa do wniesienia odwołania przez ostatnią ze stron postępowania, decyzja staje się ostateczna i prawomocna.



**Z up. WÓJTA GMINY**  
*mgr Maciej Piotr Prondziński*  
**ZASTĘPCA WÓJTA**

Otrzymują:

1. Wójt Gminy Studzienice  
Pełnomocnik: Pan Paweł Suwisz
2. Państwo Maria i Jan Wika Czarnowscy
3. Państwo Lucyna i Ryszard Czaja  
Pełnomocnik: Pan Antoni Koprowski
4. Pan Marek Ringwelski
5. Krajowy Ośrodek Wsparcia Rolnictwa
6. PGL „Las Państwowe” Nadleśnictwo Osusznicza
7. PGW „Wody Polskie”
8. a/a

Do wiadomości:

1. Regionalna Dyrekcja Lasów Państwowych w Szczecinku, ul. Mickiewicza 2, 78-400 Szczecinek

**URZĄD GMINY**  
**77-143 STUDZENICE**  
ul. Kaszubska 9  
woj. pomorskie

Decyzja stała się ostateczna

dnia 13.10.2025r.

do budowlanej gospodarki przestrzennej

*mgr inż. Kazimierz Wejman*

**URZĄD GMINY**  
**77-143 STUDZIENCE**  
ul. Kaszubska 9  
woj. pomorskie

RI.6733.10.2.2024.2025.KW

Studzienice, dnia 18 września 2025 r.

**Dot. decyzji o zmianie decyzji o ustaleniu lokalizacji inwestycji celu publicznego nr RI.6733.10.2.2024.2025.KW z dnia 9 września 2025 r. dla inwestycji polegającej na: „Budowie trasy pieszo-rowerowej na odcinku Ugoszcz-Studzienice przy drodze powiatowej nr 1780G, na terenie działek nr 112/1 i 664 położonych w obrębie Ugoszcz, w gminie Studzienice”**

W związku z przesłaną decyzją o zmianie decyzji o ustaleniu lokalizacji inwestycji celu publicznego nr RI.6733.10.2.2024.2025.KW z dnia 9 września 2025 r., dla inwestycji polegającej na: „Budowie trasy pieszo-rowerowej na odcinku Ugoszcz-Studzienice przy drodze powiatowej nr 1780G, na terenie działek nr 112/1 i 664 położonych w obrębie Ugoszcz, w gminie Studzienice”, niniejszym przesyłam w załączeniu uzupełnienie dokumentacji w postaci załącznika graficznego.

Załącznik graficzny należy traktować jako integralny element decyzji zmieniającej.

*Z poważaniem,*

**Z up. WÓJTA GMINY**

*mgr Maciej Płuto Prondziński*  
**ZASTĘPCA WÓJTA**

**Otrzymują:**

1. Wójt Gminy Studzienice  
Pełnomocnik: Pan Paweł Suwisz
2. Państwo Maria i Jan Wika Czarnowscy
3. Państwo Lucyna i Ryszard Czaja  
Pełnomocnik: Pan Antoni Koprowski
4. Pan Marek Ringwelski
5. Krajowy Ośrodek Wsparcia Rolnictwa
6. PGL „Lasy Państwowe” Nadleśnictwo Osusznica
7. PGW „Wody Polskie”
8. a/a

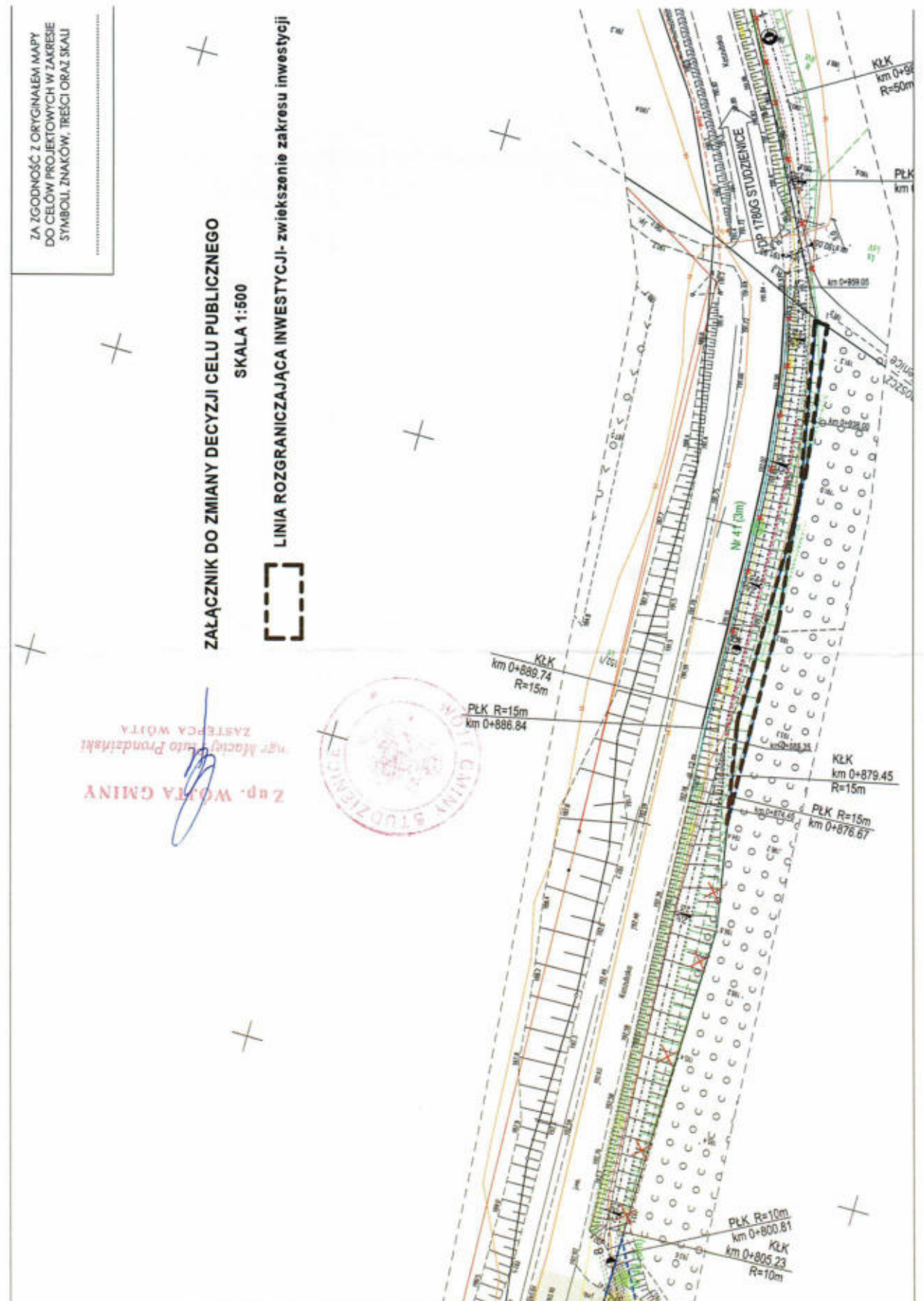
**Do wiadomości:**

1. Regionalna Dyrekcja Lasów Państwowych w Szczecinku, ul. Mickiewicza 2, 78-400 Szczecinek

**W załączeniu:**

1. Załącznik graficzny do decyzji zmieniającej

**BUDOWA TRASY PIESZO – ROWEROWEJ NA ODCINKU UGOSZCZ – STUDZIENCE  
PRZY DRODZE POWIATOWEJ NR 1780G  
Gmina Studzienice**





## IV. INFORMACJA DOTYCZĄCA BEZPIECZEŃSTWA I OCHRONY ZDROWIA

TEMAT	BUDOWA TRASY PIESZO – ROWEROWEJ NA ODCINKU UGOSZCZ – STUDZHENICE PRZY DRODZE POWIATOWEJ NR 1780G
ADRES INWESTYCJI	Ugoszcz, gmina Studzienice  działki nr 664, 112/1 obręb Ugoszcz, jedn. ewidencyjna: 220108_2.0012
INWESTOR	WÓJT GMINY STUDZHENICE ul. Kaszubska 9 77-143 Studzienice
BRANŻA	DROGOWA I ELEKTROENERGETYCZNA
GLÓWNY PROJEKTANT / DROGOWY	mgr inż. PAWEŁ SUWISZ upr. bud. nr POM/0265/POOD/10 ul. Olimpijska 35 80-180 Gdańsk
PROJEKTANT BRANŻY ELEKTROENERGETYCZNEJ	mgr inż. MAREK WYSOCKI upr. bud. nr POM/0098/PBE/18 ul. Ceynowy 13 80-209 Chwaszczyno

GDAŃSK, 31 MAJ 2025 r.

Zgodnie z Art. 20.1. pkt 1 b) USTAWY z dnia 7 lipca 1994 roku Prawo Budowlane (stan prawny z późniejszymi zmianami). Kierownik budowy jest zobowiązany sporządzić lub zapewnić sporządzenie przed rozpoczęciem budowy planu bezpieczeństwa i ochrony zdrowia.

### **1. Zakres robót dla całego zamierzenia budowlanego oraz kolejność realizacji poszczególnych obiektów.**

Zakres robót obejmuje budowę fragmentu trasy pieszo – rowerowej na odcinku Ugoszcz – Studzienice przy drodze powiatowej nr 1780G, gmina Studzienice, powiat bytowski, województwo pomorskie. Kolejność wykonywania robót:

- wytyczenie geodezyjne;
- rozbiórka istniejących elementów przeznaczonych do rozbiórki;
- ewentualna wycinka drzew i krzewów zgodnie z opracowanym projektem zieleni;
- wykonanie kontrolnych przekopów w celu zlokalizowania ewentualnego uzbrojenia podziemnego na trasie i w pobliżu wykonywanych robót;
- roboty związane ze zdjęciem humusu;
- roboty ziemne: wykonanie wykopów i nasypów;
- roboty drogowe (wzmocnienie podłoża i układanie poszczególnych warstw konstrukcyjnych);
- roboty ziemne związane z ułożeniem humusu;
- roboty związane z przywróceniem terenu do stanu pierwotnego;
- wykonanie oznakowania poziomego i pionowego oraz urządzeń bezpieczeństwa ruchu;
- geodezyjne pomiary powykonawcze.

### **2. Wykaz istniejących obiektów budowlanych.**

Prace prowadzone będą na terenie działek Lasów Państwowych (dz. nr 112/1) oraz Polskich Wód (dz. nr 664).

### **3. Elementy zagospodarowania działki lub terenu, które mogą stwarzać zagrożenie bezpieczeństwa i zdrowia ludzi.**

W obrębie prowadzonych robót mogą występować elementy zagrażające bezpieczeństwu i zdrowiu ludzi w postaci istniejących nie zinwentaryzowanych sieci uzbrojenia terenu, w przypadku ich uszkodzenia. Wykonawca zobowiązany jest do odpowiedniego zabezpieczenia terenu budowy.

### **4. Wskazanie dotyczące przewidywanych zagrożeń występujących podczas realizacji robót budowlanych, określające skalę i rodzaj zagrożeń oraz miejsce i czas ich występowania.**

Podczas realizacji zamierzonej inwestycji największe zagrożenie stwarzają roboty ziemne, wykonanie wykopów oraz potencjalne uzbrojenie w przypadku jego uszkodzenia, a także wykonywanie prac w bezpośrednim sąsiedztwie istniejących dróg. Wykopy o głębokości powyżej 1,0 m należy umocnić szalunkami stalowymi, lub wykonać je w taki sposób, aby ich ściany miały nachylenie bezpieczne. Podczas wykonywania prac należy zachować szczególną ostrożność przy zbliżeniu się do istniejącego uzbrojenia terenu, prace w jego rejonie wykonywać wyłącznie ręcznie. W przypadku jego uszkodzenia teren wokół zabezpieczyć i powiadomić gestora sieci w celu usunięcia uszkodzenia. Podczas robót wykonywanych przy pomocy koparki nie należy przebywać w zasięgu jej pracy. Dodatkowo, zagrożenie mogą powodować race związane z załadunkiem bądź rozładunkiem materiałów budowlanych na samochody ciężarowe, oraz roboty przy użyciu dźwigów.

**5. Wskazanie sposobu prowadzenia instruktażu pracowników przed przystąpieniem do realizacji robót szczególnie niebezpiecznych.**

Pracownicy powinni odbyć szkolenie w zakresie ogólnych przepisów BHP, muszą posiadać świadectwa szkolenia wstępnego, okresowego i aktualną książeczkę zdrowia. Należy przeprowadzić codzienny instruktaż stanowiskowy, omówić dzienny zakres prac i bezpieczny sposób ich wykonania, wyznaczyć osoby odpowiedzialne za poszczególne brygady w przypadku nieobecności kierownika lub majstra na budowie. Roboty szczególnie niebezpieczne, dla których potrzebne są dodatkowe szkolenia przy realizacji tej inwestycji nie występują, a w przypadku konieczności ich wykonania, pracownicy powinni zostać skierowani do przeszkolenia przed przydzieleniem ich do wykonywania tych prac.

**6. Wskazanie środków technicznych i organizacyjnych zapobiegających niebezpieczeństwom wynikającym z wykonywania robót budowlanych.**

Pracownicy muszą posiadać środki ochrony osobistej odpowiednie do wykonywania prac takie jak: kaski ochronne, rękawice ochronne, kombinezony robocze, kamizelki odblaskowe, obuwie robocze lub obuwie gumowe w przypadku wystąpienia wody gruntowej w wykopie. Na terenie budowy powinna znajdować się apteczka pierwszej pomocy, tablica informacyjna zawierająca między innymi numery telefonów alarmowych. Nad wykonywanymi pracami powinna czuwać osoba posiadająca odpowiednie uprawnienia budowlane.



## **V. DECYZJE, UZGODNIENIA, OPINIE**

1. DECYZJA O UMORZENIE POSTĘPOWANIA WS WYDANIA DECYZJI O ŚRODOWISKOWYCH UWARUNKOWANIACH NR RI.6220.62024.DK Z DNIA 21.10.2024 R. – WÓJT GMINY STUDZIENICE str. 19
2. DECYZJA NR DT.WUKE.420.524.2024(3) Z DNIA 18.11.2024 R. – MINISTERSTWO CYFRYZACJI str. 23
3. UZGODNIENIE NR ZG.2217.2.17.2024 Z DNIA 06.12.2024 R. – NADLEŚNICTWO OSUSZNICA str. 25
4. UZGODNIENIE NR GGB.434.18.2024.KB Z DNIA 09.01.2025 R. – PGWWP NADZÓR WODNY BYTÓW str. 26
5. ZAŚWIADCZENIE NR GGB.4200.4.2025.ES Z DNIA 03.02.2025 R. – PGWWP NADZÓR WODNY BYTÓW str. 29
6. UZGODNIENIE NR ZG.2217.2.17.2024 Z DNIA 08.09.2025 R. – UZUPEŁNIENIE – NADLEŚNICTWO OSUSZNICA str. 30
7. PISMO ZNAK ZS.224.3.269.2025.CK Z DNIA 11.09.2025 R. – REGIONALNA DYREKCJA LASÓW PAŃSTWOWYCH W SZCZECINKU str. 33

**WÓJT GMINY  
STUDZIENCE**  
woj. pomorskie

RI.6220.6.2024.DK

Studzienice, dnia 21 października 2024 r.

## **DECYZJA**

Na podstawie:

- art. 105 § 1 ustawy z dnia 14 czerwca 1960 r. *Kodeks postępowania administracyjnego* (tekst jednolity: Dz. U. z 2024 r. poz. 572),

po rozpatrzeniu wniosku Gminy Studzienice z dnia 6 sierpnia 2024 r., reprezentowanej przez pełnomocnika, Pana Pawła Suwisza, w sprawie wydania decyzji o środowiskowych uwarunkowaniach dla przedsięwzięcia pn.: „Budowa trasy transportowej (pieszo-rowerowej) na odcinku Ugoszcz – Studzienice przy drodze powiatowej nr 1780G”

**Wójt Gminy Studzienice  
o r z e k a:**

umorzyć postępowanie administracyjne w sprawie wydania decyzji o środowiskowych uwarunkowaniach dla przedsięwzięcia pn.: „Budowa trasy transportowej (pieszo-rowerowej) na odcinku Ugoszcz – Studzienice przy drodze powiatowej nr 1780G” w całości jako bezprzedmiotowe.

### **Uzasadnienie**

W dniu 8 sierpnia 2024 r. do Wójta Gminy Studzienice wpłynął wniosek Gminy Studzienice, reprezentowanej przez pełnomocnika Pana Pawła Suwisza, z dnia 6 sierpnia 2024 r. w sprawie wydania decyzji o środowiskowych uwarunkowaniach dla przedsięwzięcia pn.: „Budowa trasy transportowej (pieszo-rowerowej) na odcinku Ugoszcz – Studzienice przy drodze powiatowej nr 1780G”.

Z uwagi na liniowy charakter inwestycji rozważono kwalifikację zamierzenia w oparciu o § 3 ust 1 pkt 62 *Rozporządzenia Rady Ministrów z dnia 10 września 2019 r. w sprawie przedsięwzięć mogących znacząco oddziaływać na środowisko* (tj.: Dz. U. z 2019 r. poz. 1839), tj. jako przedsięwzięcie mogące potencjalnie znacząco oddziaływać na środowisko, do których zalicza się *drogi o nawierzchni twardej o całkowitej długości przedsięwzięcia powyżej 1 km inne niż wymienione w § 2 ust. 1 pkt 31 i 32 lub obiekty mostowe w ciągu drogi o nawierzchni twardej, z wyłączeniem przebudowy dróg lub obiektów mostowych, służących do obsługi stacji elektroenergetycznych i zlokalizowanych poza obszarami objętymi formami ochrony przyrody, o których mowa w art. 6 ust. 1 pkt 1-5, 8 i 9 ustawy z dnia 16 kwietnia 2004 r. o ochronie przyrody.*

Zawiadomieniem i Obwieszczeniem z dnia 22 sierpnia 2024 r. wszczęto postępowanie w przedmiotowej sprawie. Z uwagi na powyższe, zgodnie z art. 64 ustawy z dnia 3 października 2008 r. *o udostępnianiu informacji o środowisku i jego ochronie, udziale społeczeństwa w ochronie środowiska oraz o ocenach oddziaływania na środowisko* decyzję o środowiskowych uwarunkowaniach zgody na realizację przedsięwzięcia w niniejszej sprawie wydaje się po uzgodnieniu z następującymi organami: Regionalnym Dyrektorem Ochrony Środowiska w Gdańsku, Państwowym Powiatowym Inspektorem Sanitarnym w Bytowie, Dyrektorem Zarządu Zlewni Wód Polskich w Gdańsku i Dyrektorem Zarządu

RI.6220.6.2024.DK

Strona 1 z 4

Zlewni Wód Polskich w Chojnicach. W związku z czym, wystąpiono do ww. organów o opinię w sprawie zasadności przeprowadzenia oceny oddziaływania na środowisko przedsięwzięcia pod nazwą „Budowa trasy transportowej (pieszo-rowerowej) na odcinku Ugoszcz – Studzienice przy drodze powiatowej nr 1780G”.

Państwowy Powiatowy Inspektor Sanitarny w Bytowie opinią znak ZNS.9022.5.49.2024.AK z dnia 5 września 2024 r. oraz Dyrektor Zarządu zlewni Wód Polskich w Gdańsku opinią znak GG.ZZŚ.4901.351.2.2024.SW z dnia 25 września 2024 r., po zasięgnięciu opinii Dyrektora Zarządu Zlewni Wód Polskich w Chojnicach nie stwierdzili potrzeby przeprowadzenia oceny oddziaływania ww. przedsięwzięcia na środowisko jednocześnie określając warunki konieczne do uwzględnienia w projekcie budowlanym oraz na etapie realizacji i eksploatacji przedsięwzięcia.

Regionalny Dyrektor Ochrony Środowiska w Gdańsku wezwaniem znak RDOŚ-Gd-WOO.4220.555.2024.WR.2 z dnia 4 września 2024 r. wezwał do wyjaśnień i uzupełnienia informacji zawartych w dokumentacji złożonej wraz z wnioskiem w zakresie przyjętej kwalifikacji przedsięwzięcia do przedsięwzięć mogących znacząco oddziaływać na środowisko wg ww. *Rozporządzenia Rady Ministrów w sprawie przedsięwzięć mogących znacząco oddziaływać na środowisko*. W dniu 16 września 2024 r. Wójt Gminy Studzienice przestał wyjaśnienia wskazując m.in., na podstawie art. 2 pkt 1 ustawy z dnia 20 czerwca 1997 r., *Prawo o ruchu drogowym* (tj.: Dz. U. z 2024 r. poz. 1251 ze zm.), że droga stanowi drogę w rozumieniu art. 4 pkt 2 ustawy z dnia 21 marca 1985 r. o drogach publicznych (tj.: Dz. U. z 2024 r. poz. 320 ze zm.). Zgodnie z art. 4 pkt 2 ustawy z dnia 21 marca 1985 r. o drogach publicznych przez drogę należy rozumieć: „budowlę składającą się z części i urządzeń drogi, budowli ziemnych, lub drogowych obiektów inżynierskich, określonych w przepisach wydanych na podstawie art. 7 ustawy z dnia 7 lipca 1994 r. – *Prawo budowlane*, stanowiącą całość techniczno-użytkową, usytuowaną w pasie drogowym i przeznaczoną do ruchu lub postoju pojazdów, ruchu pieszych, ruchu osób poruszających się przy użyciu urządzenia wspomagającego ruch, jazdy wierzchem lub pędzenia zwierząt. Natomiast w § 5 *Rozporządzenia Ministra Infrastruktury z dnia 24 czerwca 2022 r. w sprawie przepisów techniczno-budowlanych dotyczących dróg publicznych* (tj.: Dz. U. z 2022 r. poz. 1518 ze zm.) droga składa się z co najmniej: z jezdni; poboczy lub usytuowanych w ich miejscu innych części drogi, jeżeli spełniają one co najmniej jedną z funkcji poboczy określoną w przepisach o ruchu drogowym; z urządzeń do odwodnienia oraz ze znaków drogowych, sygnalizatorów drogowych lub urządzeń bezpieczeństwa ruchu drogowego, jeżeli konieczność ich umieszczenia na drodze wynika z przepisów o ruchu drogowym.

Kwalifikacja przedsięwzięcia odnosi się do drogi o nawierzchni twardej i długości przekraczającej 1 km, natomiast nie ma jednoznacznego wyłączenia drogi dla rowerów (drogi pieszo-rowerowej) jako nie podlegającej procedurze uzyskania decyzji środowiskowej. Ponadto zamierzenia prawie w całości jest zlokalizowane na obszarach chronionych o których mowa w art. 6 ust. 1 pkt 1-5, 8 i 9 ustawy z dnia 16 kwietnia 2004 r. o ochronie przyrody, tj. Otulina Parku Krajobrazowego Dolina Słupi, Natura 2000 Studzienickie Torfowiska oraz Natura 2000 Bory Tucholskie. W związku z powyższym na tej podstawie Wójt Gminy Studzienice uznał za zasadne zasięgnięcie opinii organów opiniujących zgodnie z art. 64 ust. 1 pkt 1, 2 i 4 oraz ust. 2 Ustawy z dnia 3 października 2008 r. o udostępnianiu informacji o środowisku i jego ochronie, udziale społeczeństwa w ochronie środowiska oraz o ocenach oddziaływania na środowisko.



Regionalny Dyrektor Ochrony Środowiska w Gdańsku pismem znak RDOŚ-Gd-WOO-4220.555.2024.WR.2 z dnia 7 października 2024 r. podkreślił, że zgodnie z przewodnikiem po Rozporządzeniu Rady Ministrów autorstwa Tomasza Wilżaka „Przedsięwzięcia mogące znacząco oddziaływać na środowisko”, budowa samych tylko chodników, zjazdów i innych tego typu konstrukcji, przy drogach istniejących, nie ingerująca w część drogi przeznaczoną do ruchu pojazdów nie będzie przedsięwzięciem o którym mowa w o § 3 ust 1 pkt 62 Rozporządzenia Rady Ministrów w sprawie przedsięwzięć mogących znacząco oddziaływać na środowisko. Podobnie jak w przypadku kolei, peryferyjne przedsięwzięcia drogowe budowane samodzielnie czy też przebudowywane – tj. zjazdy z drogi publicznej, przejazdy drogowe, pasy postojowe, pasy dzielące, pobocza, chodniki, ścieżki rowerowe, konstrukcje oporowe, przepusty, kładki czy obiekty i urządzenia wyposażenia technicznego drogi – nie są przedsięwzięciami mogącymi potencjalnie znacząco oddziaływać na środowisko. Organ ponadto stwierdził, że na podstawie analizy zebranych materiałów dowodowych realizacja przedmiotowego przedsięwzięcia nie wymaga uzyskania decyzji o środowiskowych uwarunkowaniach. Pouczył on również Wójta Gminy Studzienice, iż to on jako organ prowadzący postępowanie w sprawie wydania decyzji o środowiskowych uwarunkowaniach winien umorzyć to postępowanie jako bezprzedmiotowe, gdyż analizowane przedsięwzięcie nie zawiera się w katalogu przedsięwzięć zawartych w Rozporządzeniu Rady Ministrów z dnia 10 września 2019 r. w sprawie przedsięwzięć mogących znacząco oddziaływać na środowisko.

Zgodnie z treścią art. 105 § 1 ustawy z dnia 14 czerwca 1960 r. Kodeksu postępowania administracyjnego, gdy postępowanie z jakiegokolwiek przyczyny stało się bezprzedmiotowe w całości albo w części, organ administracji publicznej wydaje decyzję o umorzeniu postępowania odpowiednio w całości albo w części.

Wobec powyższego orzeczono jak w sentencji.


**Pouczenie**

1. Od niniejszej decyzji służy stronom prawo wniesienia odwołania do Samorządowego Kolegium Odwoławczego w Słupsku za pośrednictwem Wójta Gminy Studzienice w terminie 14 dni od dnia jej doręczenia. Przed upływem terminu do wniesienia odwołania decyzja nie ulega wykonaniu, a wniesienie odwołania w terminie wstrzymuje jej wykonanie (art. 127a § 1, art. 129 § 1 i 2 oraz art. 130 § 1 i 2 KPA).
2. Przed upływem terminu do wniesienia odwołania strona może zrzec się prawa do wniesienia odwołania wobec organu administracji publicznej, który wydał decyzję. (art. 127a § 1 KPA).
3. Z dniem doręczenia organowi administracji publicznej oświadczenia o zrzeczeniu się prawa do wniesienia odwołania przez ostatnią ze stron postępowania, decyzja staje się ostateczna i prawomocna (art. 127a § 2 KPA).
4. Organ właściwy do przyjęcia zgłoszenia, o którym mowa w art. 72 ust. 1a, oraz do wydania decyzji wymaganej przed rozpoczęciem realizacji przedsięwzięcia, innego niż przedsięwzięcie mogące znacząco oddziaływać na środowisko, które nie jest bezpośrednio związane z ochroną obszaru Natura 2000 lub nie wynika z tej ochrony, jest obowiązany do rozważenia, przed wydaniem tej decyzji oraz przed przyjęciem tego zgłoszenia, czy przedsięwzięcie może potencjalnie znacząco oddziaływać na obszar Natura 2000 (art. 96 ust. 1 ustawy OOS).



5. Wydanie decyzji o środowiskowych uwarunkowaniach następuje także przed dokonaniem zgłoszenia budowy lub wykonania robót budowlanych oraz zgłoszenia zmiany sposobu użytkowania obiektu budowlanego lub jego części na podstawie ustawy z dnia 7 lipca 1994 r. – Prawo budowlane (art.72 ust. 1a ustawy OOŚ).

  
mgr inż. Bogdan Wyś

Decyzja stała się ostateczna  
dnia 20.12.2024 r.  
**INSPEKTOR**  
Podpis ds. rolnych, gospodarki gruntami  
i ochrony środowiska  
  
mgr inż. Dagmara Kruca

PRZETAKAZANO DO AKCEPTACJI  
w dn. 29.12.2024 r.  
mgr inż. Dagmara Kruca  
SPOSÓB WYSYŁKI / DORĘCZENIA  
list polecony RM  
w dn. 29.12.2024 r.

**Otrzymują:**

1. Gmina Studzienice, za pośrednictwem pełnomocnika, p. Pawła Suwisz,
2. a/a.

**Do wiadomości:**

1. Regionalny Dyrektor Ochrony Środowiska w Gdańsku, ul. Chmielna 54/57, 80-748 Gdańsk.
2. Państwowy Powiatowy Inspektor Sanitarny w Bytowie, ul. Gen. Sikorskiego 27, 77-100 Bytów.
3. Dyrektor Zarządu Zlewni Wód Polskich w Gdańsku, al. Grunwaldzka 184, 80 – 266 Gdańsk
4. Dyrektor Zarządu Zlewni Wód Polskich w Chojnicach, ul. Łużycka 1A, 89 – 600 Chojnice

20.11.2024, 07:20

Dokument elektroniczny

Ministerstwo Cyfryzacji  
00-060 Warszawa  
ul. Królewska 27

Warszawa, 2024-11-18

DT.WUKE.420.524.2024(3)

Wójt Gminy Studzienice, reprezentowany  
przez Pana Pawła Suwisz  
80-180 Gdańsk  
Olimpijska 35

#### DECYZJA

Na podstawie art. 39 ust. 6c ustawy z dnia 21 marca 1985 r. o drogach publicznych (Dz.U. z 2024 r. poz. 320), zwanej dalej „ustawą o drogach publicznych” oraz art. 104 i art. 107 ustawy z dnia 14 czerwca 1960 r. Kodeks postępowania administracyjnego (Dz.U. z 2024 r. poz. 572), zwanej dalej „k.p.a.”, po rozpatrzeniu wniosku z dnia 6 listopada 2024 r., dotyczącego zwolnienia zarządcy drogi z obowiązku budowy kanału technologicznego, dla zadania pn.: " Budowa trasy pieszo – rowerowej na odcinku Ugoszcz – Studzienice przy drodze powiatowej nr 1780G",

#### ZWALNIAM

Wójta Gminy Studzienice – zarządcę drogi, z obowiązku budowy kanału technologicznego w ramach realizacji przedmiotowej inwestycji.

Na podstawie art. 107 § 4 k.p.a. odstąpiono od uzasadnienia decyzji, ponieważ uwzględniono w całości żądanie strony.

#### POUCZENIE

Zgodnie z art. 127 § 1a k.p.a., decyzja wydana w pierwszej instancji, od której uzasadnienia organ odstąpił z powodu uwzględnienia w całości żądania strony, jest ostateczna.

Zgodnie z art. 16 § 1 k.p.a., decyzją ostateczną, jest decyzja, od której nie służy wniosek o ponowne rozpatrzenie sprawy, a jej uchylenie lub zmiana, stwierdzenie nieważności oraz wznowienie postępowania może nastąpić tylko w przypadkach przewidzianych w k.p.a. lub ustawach szczególnych.

Strona może, na podstawie art. 52 § 3 w zw. z art. 3 § 2 pkt 1, art. 53 § 1 i art. 54 § 1 ustawy z dnia 30 sierpnia 2002 r. - Prawo o postępowaniu przed sądami administracyjnymi (Dz.U. z 2023 r. poz. 1634), skierować do Wojewódzkiego Sądu Administracyjnego w Warszawie, za pośrednictwem Ministra Cyfryzacji, skargę na decyzję w terminie 30 dni od dnia jej doręczenia.

Wpis sądowy od skargi na niniejszą decyzję wynosi 200 zł (§ 2 ust. 1 pkt 2 rozporządzenia Rady Ministrów z dnia 16 grudnia 2003 r. w sprawie wysokości oraz szczegółowych zasad pobierania wpisu w postępowaniu przed sądami administracyjnymi, Dz.U. 2021 poz. 535). Istnieje możliwość ubiegania się przez Stronę o zwolnienie od kosztów albo przyznanie prawa pomocy w trybie i na zasadach określonych w art. 243-263 ustawy z dnia 30 sierpnia 2002 r. – Prawo o postępowaniu przed sądami administracyjnymi oraz na podstawie rozporządzenia Rady Ministrów z dnia 19 sierpnia 2015 r. w sprawie określenia wzoru i sposobu udostępniania urzędowego formularza wniosku o przyznanie prawa pomocy w postępowaniu przed sądami administracyjnymi oraz sposobu dokumentowania stanu majątkowego, dochodów lub stanu rodzinnego wnioskodawcy (Dz.U. z 2015 r. poz. 1257 z późn. zm.).

Z upoważnienia  
Ministra Cyfryzacji  
Tomasz Opolski  
Zastępca Dyrektora Departamentu Telekomunikacji

[https://epuap.gov.pl/warehouse/feDocContent?id=308958288&type=EPUAP\\_XML](https://epuap.gov.pl/warehouse/feDocContent?id=308958288&type=EPUAP_XML)

1/2

**BUDOWA TRASY PIESZO – ROWEROWEJ NA ODCINKU UGOSZCZ – STUDZIENCE  
PRZY DRODZE POWIATOWEJ NR 1780G  
Gmina Studzienice**

---

20.11.2024, 07:20

Dokument elektroniczny

Ministerstwa Cyfryzacji  
/-podpisano elektronicznie/

Dokument został podpisany, aby go zweryfikować należy użyć  
oprogramowania do weryfikacji podpisu

Data złożenia podpisu: 2024-11-19T18:44:35.108Z

**Podpis elektroniczny**



Nadleśnictwo Osusznica



Zn.spr.: ZG.2217.2.17.2024

Osusznica, dnia 06.12.2024

Sz. P.

**Paweł Suwisz**  
**DSP Projekt**  
ul. Olimpijska 35  
80-180 Gdańsk  
biuro@dsp-projekt.pl

Dotyczy: Projekt budowy ciągu trasy pieszo-rowerowej na odcinku Ugoszcz-Studzienice

W odpowiedzi na pismo dotyczące uzgodnienia ww. projektu drogi, Nadleśnictwo Osusznica uzgadnia na etapie projektowania ww. projekt budowy drogi.

Nadleśnictwo Osusznica udziela prawa do dysponowania nieruchomością na cele budowlane w rozumieniu art. 3 pkt. 11 oraz art. 32 ust. 4 pkt 2 ustawy z dnia 7 lipca 1994r Prawo budowlane (Dz.U. 2024 r. poz. 725 t.j.) w zakresie prac projektowych i formalnych dotyczących uzyskania wszelkich stosownych decyzji i pozwoleń koniecznych do realizacji projektu – będącej podstawą do wystąpienia z wnioskiem o pozwolenie na budowę, dla działki 112/1 obręb ew. Ugoszcz gmina Studzienice w zakresie budowy ciągu pieszo-rowerowego na terenie gminy Studzienice na etapie projektowym.

Niniejsze pismo nie upoważnia do przeprowadzania prac budowlanych na ww. działce.

Z poważaniem  
Sylwester Kupczyk  
Nadleśniczy

Do wiadomości

1. Leśnictwo Bukowa Góra





Bytów, 09.01.2025 r.

GGB.434.18.2024.KB

**DSP PROJEKT Paweł Suwisz**  
**80-180 Gdańsk**  
**ul. Olimpijska 35**

Dotyczy: uzgodnienia dokumentacji projektowej pn.: „Budowa trasy pieszo rowerowej na odcinku Ugoszcz-Studzienice przy drodze powiatowej nr 1780G” na terenie działki nr 664, położonej w obrębie Ugoszcz, gm. Studzienice.

Państwowe Gospodarstwo Wodne Wody Polskie Nadzór Wodny w Bytowie w odpowiedzi na wniosek z dnia 16.12.2024 r. (data wpływu 20.12.2024r.) o uzgodnienie dokumentacji projektowej pn.: „Budowa trasy pieszo rowerowej na odcinku Ugoszcz-Studzienice przy drodze powiatowej nr 1780G” na terenie działki nr 664, położonej w obrębie Ugoszcz, gm. Studzienice informuje, że uzgadnia przedmiotowy wniosek w km 0+275 do km 0+300.

Jednocześnie informujemy że zgodnie z prowadzoną przez Państwowe Gospodarstwo Wodne Wody Polskie ewidencją urządzeń wodnych oraz zmeliorowanych gruntów, na podstawie art. 196 ust. 14 ustawy z dnia 20 lipca 2017 r. – Prawo wodne (t.j. Dz.U. z 2024 r. poz. 1087 ze zm.) działka nr 664 stanowi wodę płynącą jezioro, a o prawo do dysponowania gruntem należy wystąpić do PGW WP RZGW Gdańsk Wydział Gospodarowania Mieniem Skarbu Państwa i Współpracy z Użytkownikami Wód.

**KIEROWNIK**  
**Nadzoru Wodnego w Bytowie**  
**Roman Jurczak**

Załączniki:

1. Uzgodniony projekt zagospodarowania terenu
2. Uzgodniony przekrój normalny km 0+275.00 - km 0+300.00

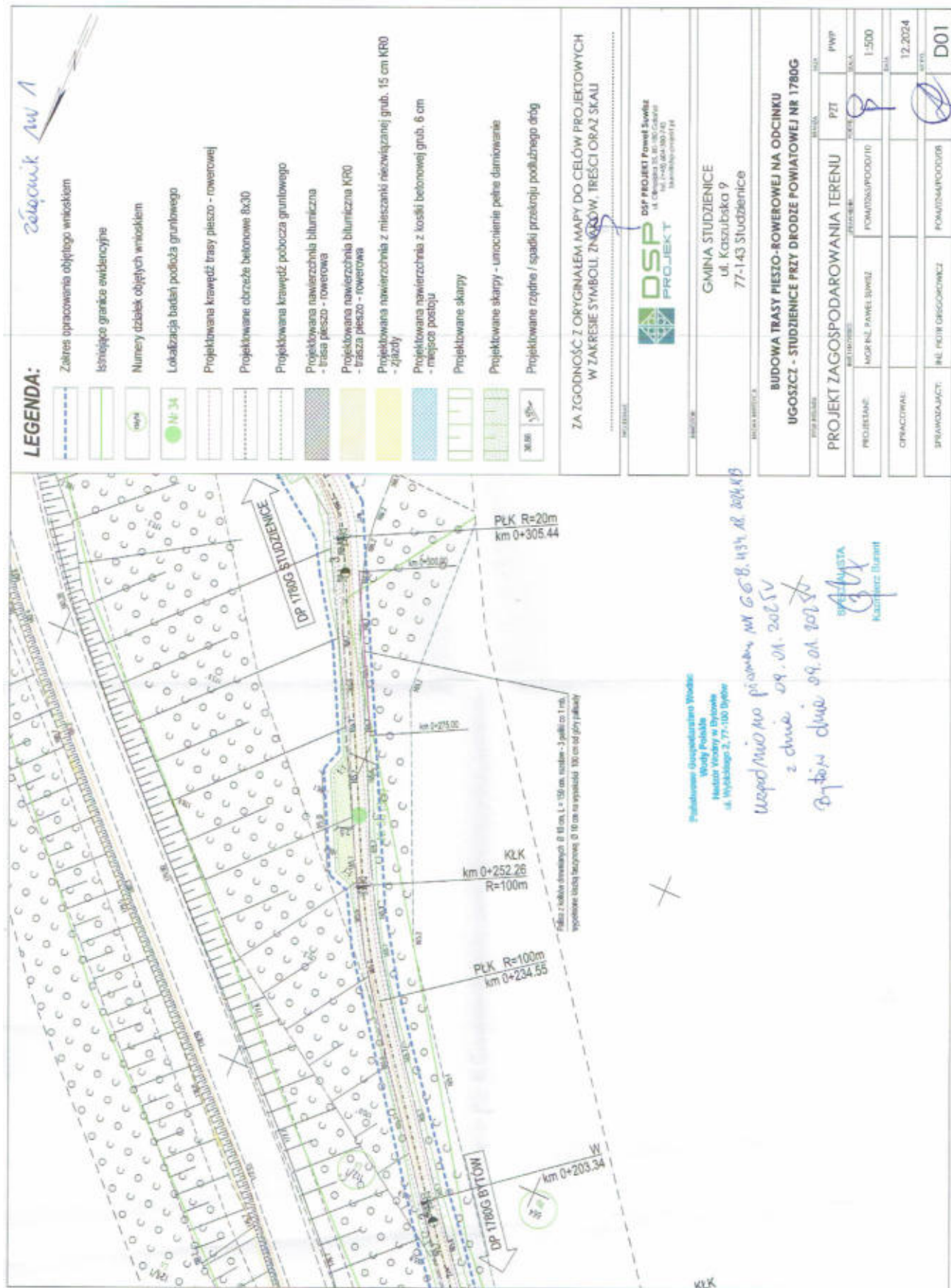
Otrzymują:

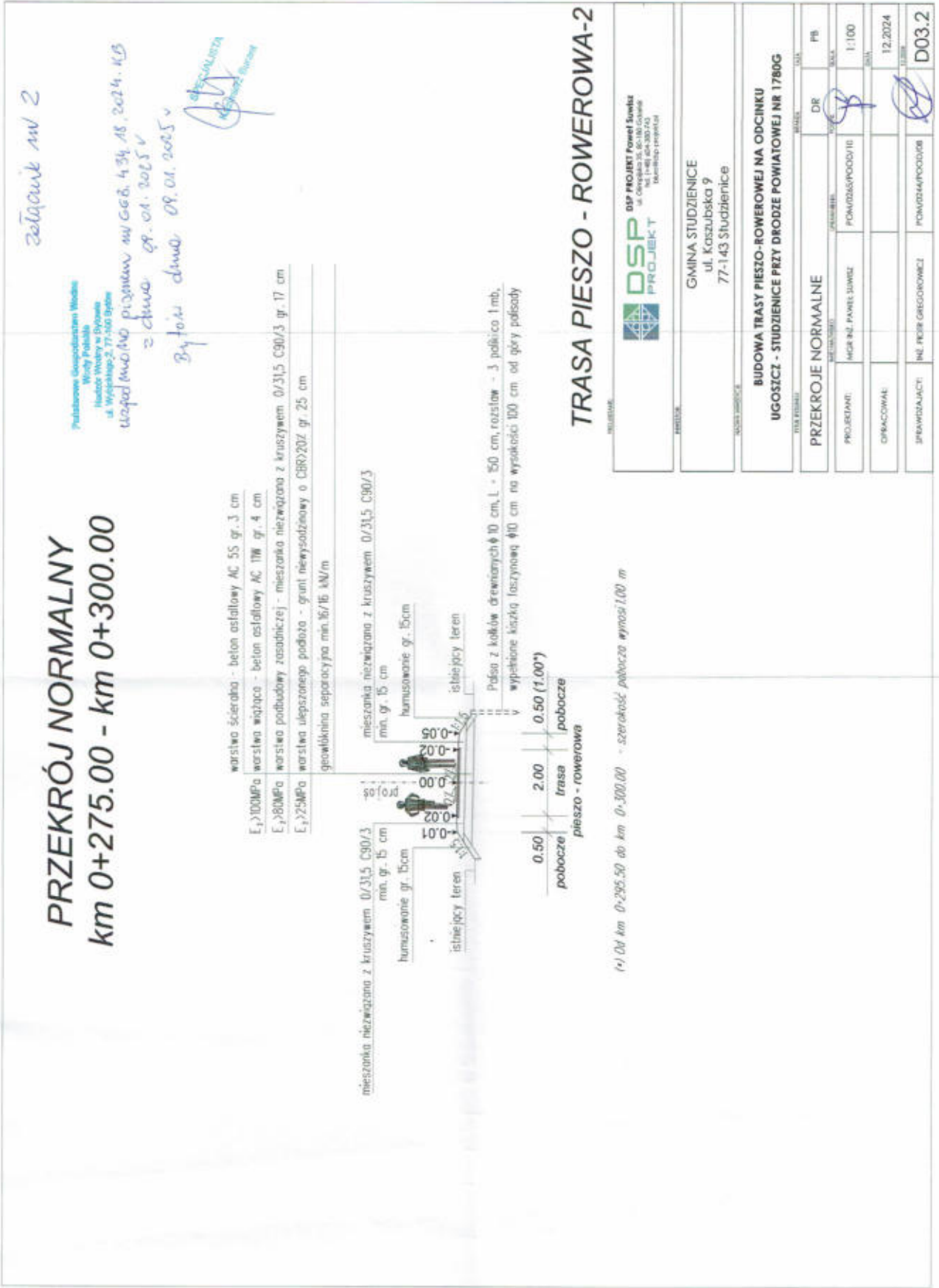
1. Adresat,
2. PGW WP Nadzór Wodny Bytów – aa,

Do wiadomości:

1. Zarząd Zlewni w Gdańsku.
2. RZGW Gdańsk – wydział RU/M

Państwowe Gospodarstwo Wodne Wody Polskie  
Nadzór Wodny w Bytowie,  
ul. Wybickiego 2, 77-100 Bytów  
tel.: 59 822 23 41 | [www.gov.pl/wody-polskie](http://www.gov.pl/wody-polskie) | e-mail: [nw-bytow@wody.gov.pl](mailto:nw-bytow@wody.gov.pl) | ePUAP: [pgwwp-gd/nwbytow](https://pauap.gov.pl/pauap/gd/nwbytow)







**BUDOWA TRASY PIESZO – ROWEROWEJ NA ODCINKU UGOSZCZ – STUDZENICE  
PRZY DRODZE POWIATOWEJ NR 1780G  
Gmina Studzienice**

---



Bytów, 03.02.2025 r.

GGB.4200.4.2025.ES

Paweł Suwisz  
ul. Olimpijska 35  
80-180 Gdańsk  
pełnomocnik reprezentujący  
Gminę Studzienice  
ul. Kaszubska 9  
77-143 Studzienice

Na podstawie art. 423 ust. 10 i 11 ustawy z dnia 20 lipca 2017 r. Prawo wodne (tj. Dz. U. z 2024 r. poz. 1087), Państwowe Gospodarstwo Wodne Wody Polskie Nadzór Wodny w Bytowie informuje o braku wniesienia sprzeciwu do zgłoszenia wodnoprawnego z dnia 20.01.2025 r. Pana Pawła Suwisz pełnomocnika reprezentującego Gminę Studzienice w sprawie wykonania budowy przepustu na długości 4,95 m oraz średnicy 40 cm na działce nr 112/1 obręb Ugoszcz, gmina Studzienice, powiat bytowski.

KIEROWNIK  
Nadzoru Wodnego w Bytowie  
*Roman Jürszak*  
Roman Jürszak

Otrzymuje:

1. Adresat
2. aa

Państwowe Gospodarstwo Wodne Wody Polskie  
Nadzór Wodny w Bytowie, ul. Wybickiego 2, 77-100 Bytów  
tel.: +48 (59) 822 23 41 | [www.gov.pl/wody-polskie](http://www.gov.pl/wody-polskie) | e-mail: [nw-bytow@wody.gov.pl](mailto:nw-bytow@wody.gov.pl) | ePUAP: /pgwwp-gd/nwbytow





Nadleśnictwo Osusznica



Zn.spr.: ZG.2217.2.17.2024

Osusznica, dnia 08.09.2025

Sz. P.

**Paweł Suwisz**  
**DSP Projekt**  
ul. Olimpijska 35  
80-180 Gdańsk  
biuro@dsp-projekt.pl

Dotyczy: Budowy trasy transportowej pieszo-rowerowej na odcinku Ugoszcz-Studzienice przy drodze powiatowej nr 1780G

W odpowiedzi na pismo z dnia 21.08.2025 r. dotyczące „Budowy trasy transportowej pieszo-rowerowej na odcinku Ugoszcz-Studzienice przy drodze powiatowej nr 1780G”, Nadleśnictwo Osusznica zapoznało się z dostarczonymi arkuszami Projektu Zagospodarowania Terenu oraz potwierdzamy że podane arkusze stanowią uzupełnienie pisma z dnia 06.12.2024 r. zn spr. ZG.2217.2.17.2024 r.

Z poważaniem

NADLEŚNICZY  
Nadleśnictwo  
Osusznica  
Sylwester Kuczyński

Załączniki

1. Projekt zagospodarowania terenu nr D01.1
2. Projekt zagospodarowania terenu nr D01.2

Nadleśnictwo Osusznica, Osusznica 3, 77-130 Lipnica [www.osusznica.szczecinek.lasy.gov.pl](http://www.osusznica.szczecinek.lasy.gov.pl)  
tel.: +48 59 82-18-367, fax: +48 59 82-18-396, e-mail: [osusznica@szczecinek.lasy.gov.pl](mailto:osusznica@szczecinek.lasy.gov.pl)  
Bank BNP Paribas Bank Polska S.A. 44 2030 0045 1110 0000 0093 6430

[www.lasy.gov.pl](http://www.lasy.gov.pl)

## Gmina Studzienice

## Gmina Studzienice







Regionalna Dyrekcja Lasów Państwowych w Szczecinku

Szczecinek, dnia 11.09.2025

Zn. spr.: ZS.224.3.269.2025.CK

**Paweł Suwisz**  
ul. Olimpijska 35  
80-180 Gdańsk

*Dotyczy: trasy pieszo-rowerowej na odcinku Ugoszcz-Studzienice*

W odpowiedzi na Pana pismo z dnia 21.08.2025 r. oraz mając na uwadze przekazane Postanowienie Wydziału Budownictwa Starostwa Powiatowego w Bytowie, pismo znak AB.IF.S.6740.58.2025 z dnia 16.07.2025 r., dotyczącego wniosku o wydanie decyzji pozwolenia na budowę w ramach inwestycji: „Budowa trasy pieszo-rowerowej na odcinku Ugoszcz-Studzienice przy drodze powiatowej nr 1780G”, zlokalizowanej na działce nr 112/1 oraz 664 obręb Ugoszcz, w ocenie Regionalnej Dyrekcji Lasów Państwowych w Szczecinku, nie ma konieczności uzyskiwania decyzji o wyłączeniu gruntu z użytkowania leśnego, zgodnie art.11 ust.1 Ustawy z dnia 3 lutego 1995 r. o ochronie gruntów rolnych i leśnych (t.j. Dz. U. z 2024 r. poz. 82), ponieważ planowana inwestycja nie ogranicza zadań gospodarki leśnej (tj. budowa trasy pieszo – rowerowej w miejscu istniejącej drogi gruntowej) i jej nośność jest dostosowana do odpowiednich parametrów, zatem nadal będzie służyć do celów leśnych.

**Tomasz Michałak**  
Zastępca dyrektora ds. Ekonomicznych  
Podpisano elektronicznie